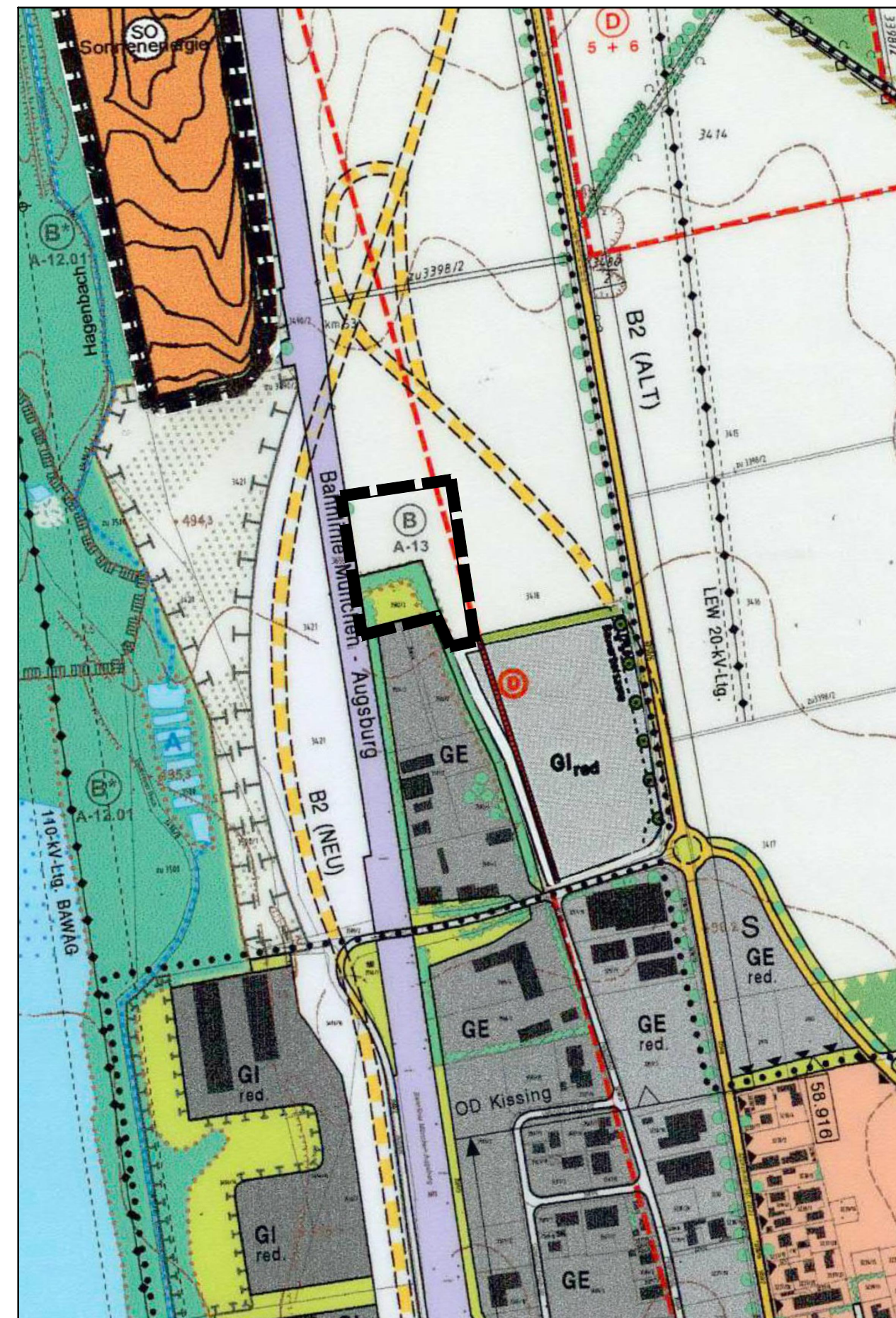








Bestand

rechtswirksam




LEGENDE (Bestand):

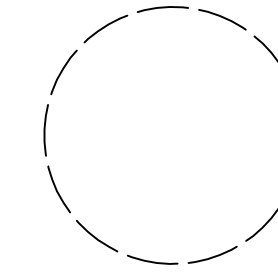
-  Landwirtschaftliche Nutzfläche
-  Grünfläche
-  Gehölzfläche
-  Biotop der Biotopkartierung Bayern
-  Umgrenzung Bodendenkmal
-  Geltungsbereich der 18. Änderung des FNP

VERFAHRENSVERMERKE:

1. Der Gemeinderat Kissing hat in der Sitzung vom die 18. Änderung des Flächennutzungsplanes beschlossen. Der Änderungsbeschluss wurde ortsüblich bekannt gemacht.
2. Die frühzeitige Öffentlichkeitsbeteiligung gemäß § 3 Abs.1 BauGB für den Vorentwurf der 18. Änderung des Flächennutzungsplanes in der Fassung vom hat in der Zeit vom bis stattgefunden.
3. Die frühzeitige Beteiligung der Behörden und sonstigen Träger öffentlicher Belange gemäß § 4 Abs.1 BauGB für den Vorentwurf der 18. Änderung des Flächennutzungsplanes in der Fassung vom hat mit Schreiben vom bis zum stattgefunden.
4. Zu dem Entwurf der 18. Änderung des Flächennutzungsplanes in der Fassung vom wurden die Behörden und sonstigen Träger öffentlicher Belange gemäß § 4 Abs. 2 BauGB mit Schreiben vom bis beteiligt und über die öffentliche Auslegung gemäß § 3 Abs.2 BauGB unterrichtet.
5. Der Entwurf der 18. Änderung des Flächennutzungsplanes in der Fassung vom wurde mit der Begründung gem. § 3 Abs. 2 BauGB in der Zeit vom bis öffentlich ausgelegt.
6. Mit Beschluss des Gemeinderates der Gemeinde Kissing vom wurde die 18. Änderung des Flächennutzungsplanes in der Fassung vom festgestellt.



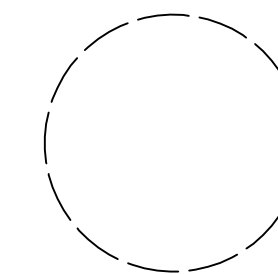
Kissing, den



Reinhard Gürtner
Erster Bürgermeister

7. Das Landratsamt Aichach - Friedberg hat die 18. Änderung des Flächennutzungsplanes mit Bescheid vom AZ gemäß § 6 BauGB genehmigt.

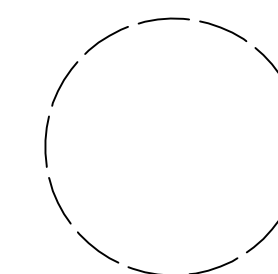
Aichach, den



i. A.

8. Ausgefertigt:

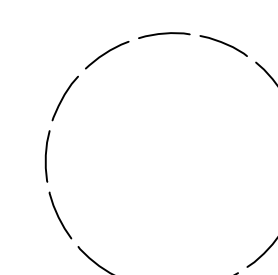
Kissing, den



Reinhard Gürtner
Erster Bürgermeister

9. Die Erteilung der Genehmigung der 18. Änderung des Flächennutzungsplanes wurde am gemäß § 6 Abs. 5 BauGB ortsüblich bekannt gemacht. Die 18. Änderung des Flächennutzungsplanes ist damit wirksam.

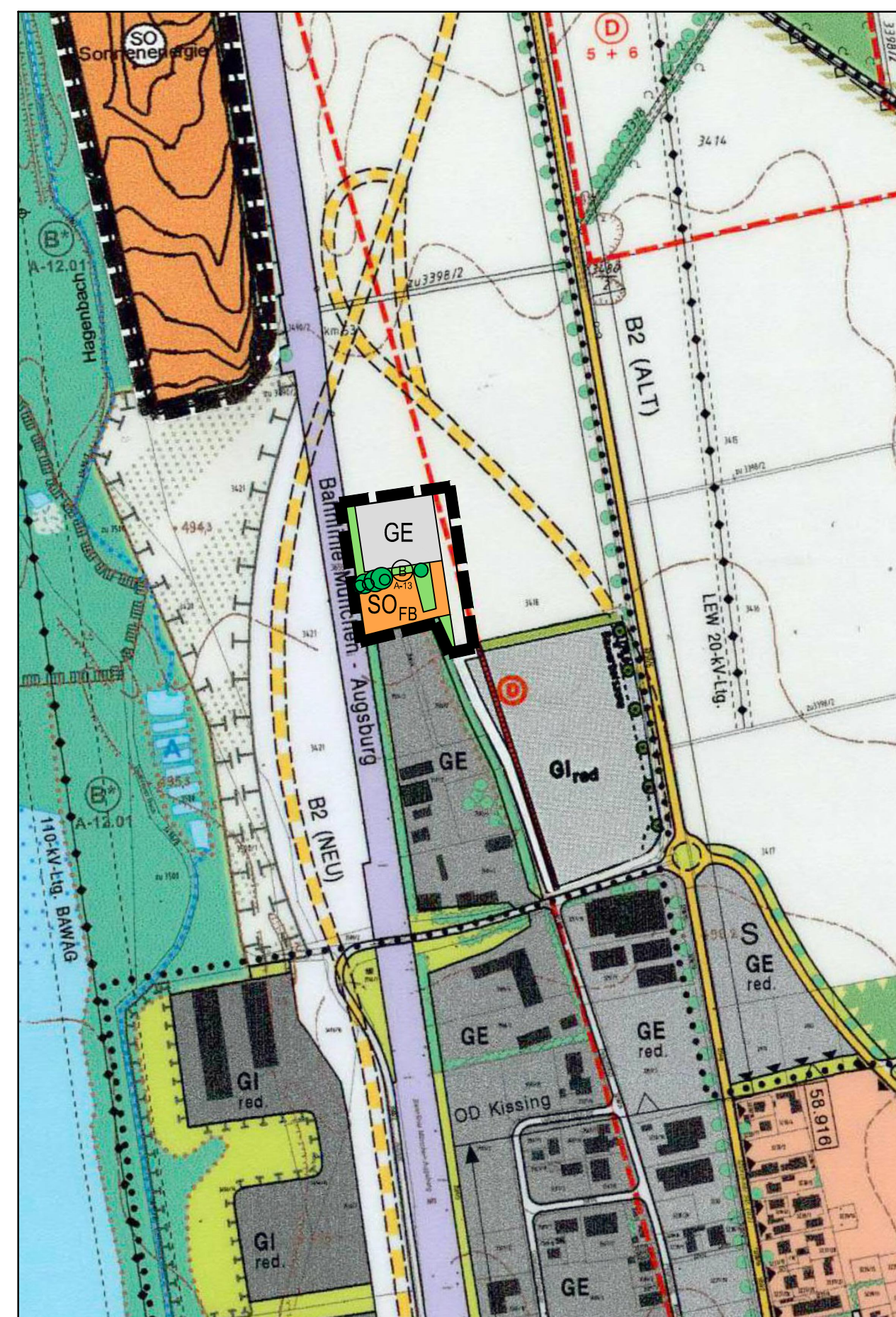
Kissing, den










Reinhard Gürtner
Erster Bürgermeister

Planung

Stand: 29.02.2024




LEGENDE (Planung):

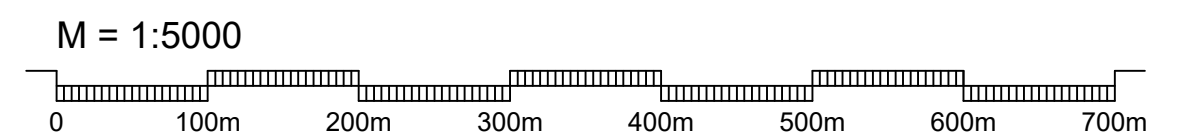
-  Gewerbegebiet
-  Sondergebiet mit der Zweckbestimmung "Feuerbestattung"
-  Grünfläche
-  Biotop der Biotopkartierung Bayern
-  Gehölze zu erhalten
-  Umgrenzung Bodendenkmal
-  Geltungsbereich der 18. Änderung des FNP

Gemeinde Kissing

Landkreis Aichach - Friedberg



18. Änderung Flächennutzungsplan für das Gebiet "Sonder- / Gewerbegebiet Am Silberpark" - VORENTWURF -



KISSING, den 29.02.2024

Planzeichnung (Teil A)



Bahnstraße 141 - 86438 Kissing
T +49 (0) 833 7915-0 - F +49 (0) 833 7915-16
E info@arnold-consult.de

Ausgefertigt:
Kissing, den

Reinhard Gürtner
Erster Bürgermeister